



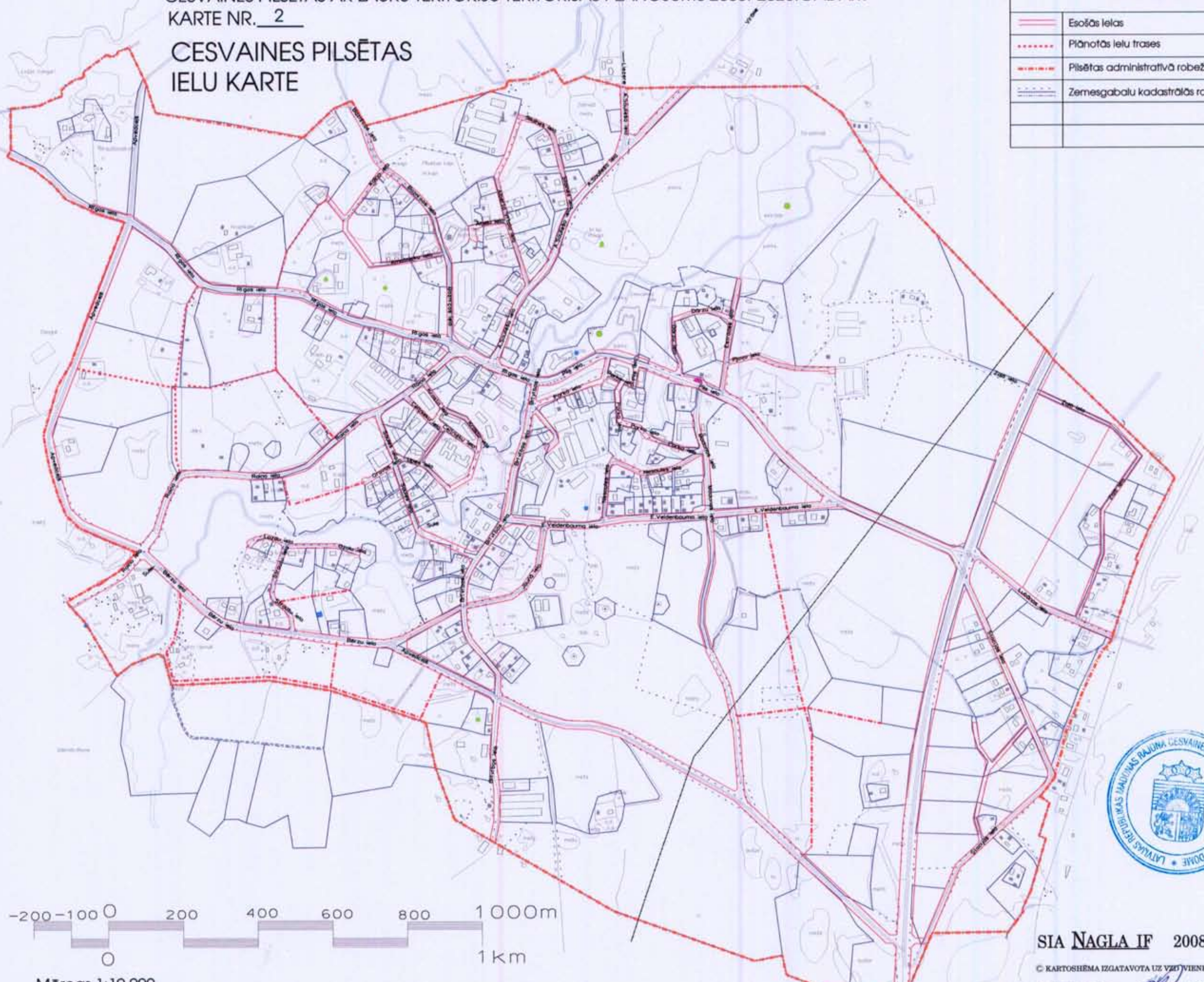


CESVAINES PILSĒTAS AR LAUKU TERITORIJU TERITORIJAS PLĀNOJUMS 2008.-2020.GADAM
KARTE NR. 2

CESVAINES PILSĒTAS
IELU KARTE


APZĪMĒJUMI:

	Esošās ielas
	Plānotās ielu trases
	Pilsētas administratīvā robeža
	Zemesgabalu kadastrālās robežas



MA

-200 -100 0 200 400 600 800 1000m
0
Mērogs 1:10 000
1 km

SIA **NAGLA IF** 2008.G.
© KARTOSHĒMA IZGATAVOTA UZ VĒD VIENKĀRŠOTĀS TOPOGRĀFISKĀS PAMATNES /M 1:2 000/
Karti sagatavoja  D.Celmiņa