





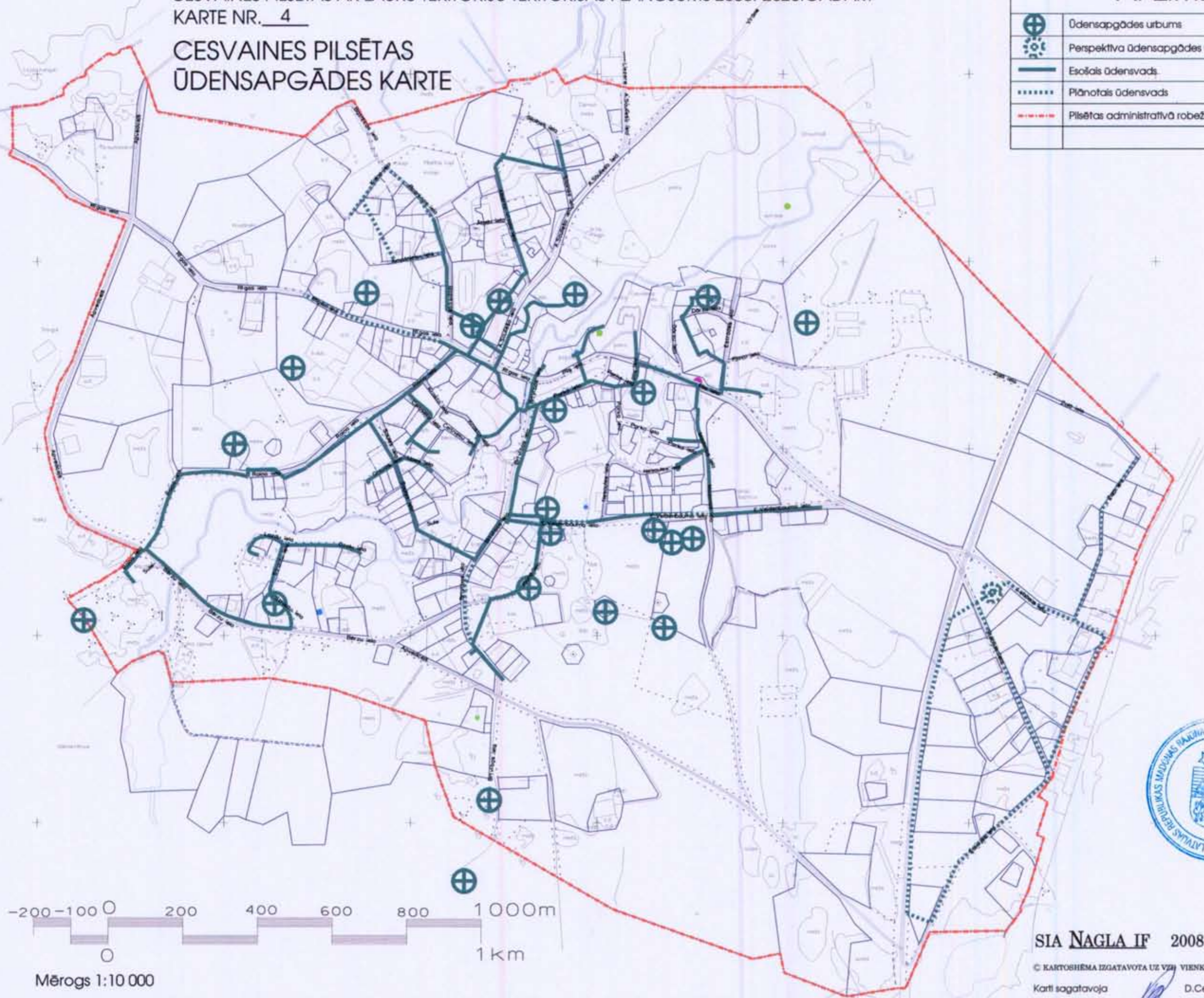



CESVAINES PILSĒTAS ŪDENSAPGĀDES KARTE

APZĪMĒJUMI:

	Ūdensapgādes urbums
	Perspektīva ūdensapgādes urbuma vieta
	Esošais ūdensvads
	Plānotais ūdensvads
	Pilsētas administratīvā robeža



SIA **NAGLA IF** 2008.G.

© KARTOSHĒMA IZGATAVOTA UZ VĒJ VIENKĀRŠOTĀS TOPOGRĀFISKĀS PAMATHES (M 1:2 000)
Karti sagatavoja  D.Ceimiņa